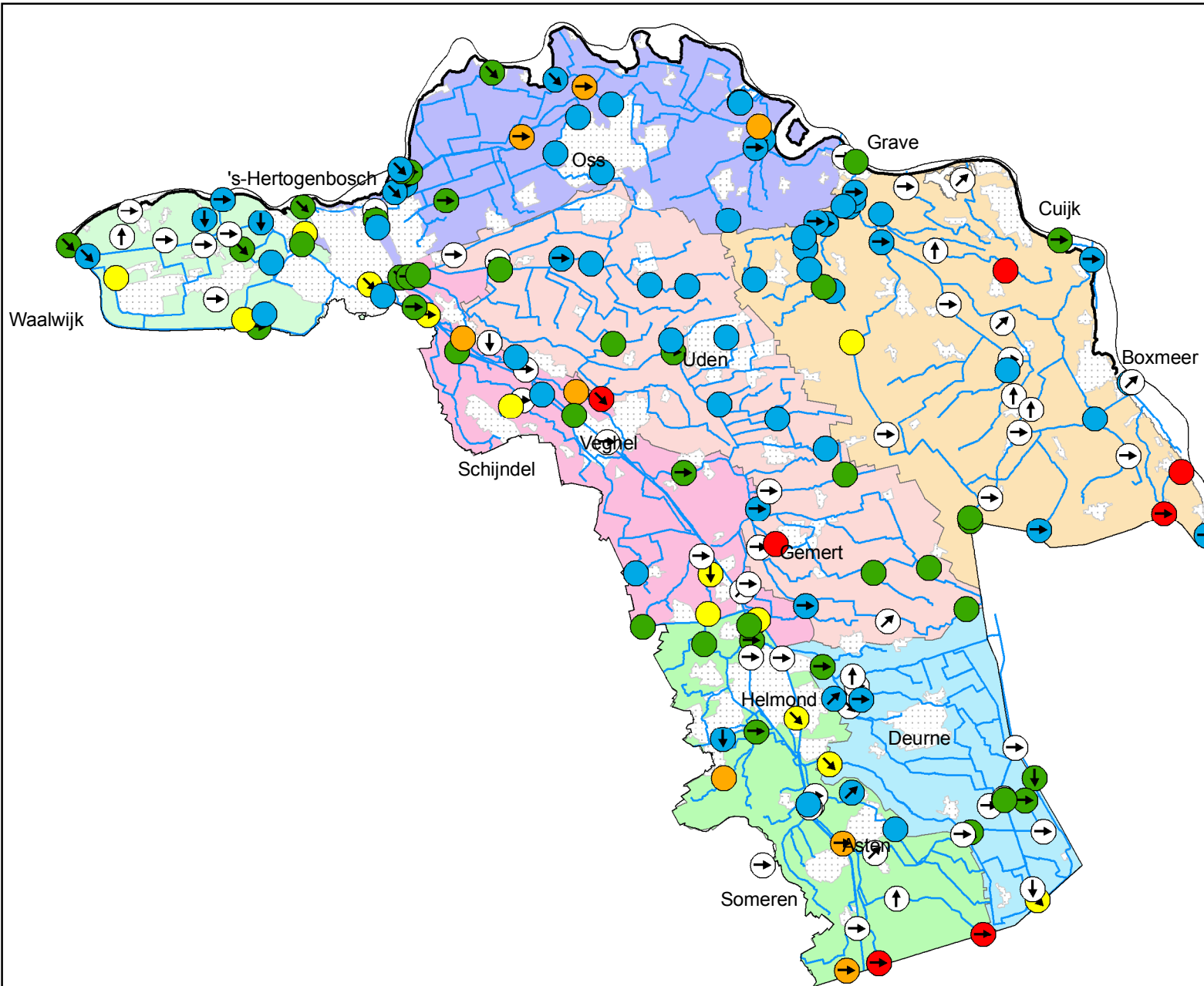















# Fosfaat

2006



## Legenda

-  <math>< MTR</math>
-  1 - 2 MTR
-  2 - 3 MTR
-  3 - 5 MTR
-  > 5 MTR
-  Verbetering
-  Matige verbetering
-  Stabiel
-  Matige verslechtering
-  Verslechtering
-  Niet bepaald
-  waterkering
-  primaire waterloop

0 5 10 km



Projectnaam: Watermonitor 2006

Projectcode: 60112920/86520158

Bronvermelding:  
Bron

Coördinaten volgens Rijksdriehoekstelsel  
Vormgeving: Gisteam O&M  
Datum: 1-1-2007  
Kaart gebaseerd op niet actuele en/of complete bestanden  
Aan deze kaart kunnen geen rechten worden ontleend